

# Große Spitzbergwanderung | B2


**Feengrotten - Lärchenhölzchen - Spitzberghütte - Rodelbahn - Schwarmblick - Feengrotten**




ca. 2 – 3 Stunden | 8 km

Gesamtanstieg 279 Meter | Gesamtabstieg 279 Meter

Rundwanderung | Markierung   

## Rundwanderung

Ab den Feengrotten wandern Sie ein Stück am Stadtrand auf dem Drei – Städte – Weg mit der Markierung  in Richtung Bad Blankenburg / Unterwirbach. Oberhalb des Lärchenhölzchens haben Sie am Waldsaum eine schöne Aussicht auf Saalfeld und Umgebung. Von Ferne „grüßt“ der Kulm mit Sendemast für TV/Radio und Mobilfunk. Sie können auch die beginnende Heide mit Unterwellenborn erkennen.

Kurz danach sind Sie am Fuß des Spitzberges. Ab hier steigen Sie der Markierung  folgend auf einem schmalen Pfad in Serpentina bergauf bis zu einer kleinen Hütte auf den Gipfel (412 m) des Spitzberges. Nachdem Sie sich vom Aufstieg erholt haben und auch die Aussicht ein wenig genossen haben geht es ein kurzes Stück bergab bis zum Hauptweg – der „Rodelbahn“. Hier wenden Sie sich nach rechts und folgen der Markierung bergauf bis zum Wendepunkt. Hier wenden Sie sich im spitzen Winkel nach links folgen der Markierung  und wandern allmählich bergab. Kurz vor dem Stadtrand zweigt wenige Meter ein Pfad / Stichweg ab zum Schwarmblick. Von hier können Sie einen wunderbaren Blick auf Saalfeld werfen. Dann geht es wieder auf dem Hauptweg hinunter. Am Wegweiserstandort Lärchenhölzchen angekommen wandern Sie nach rechts und folgen der Markierung  zu den Feengrotten. Man kann am Lärchenhölzchen die Wanderung aber auch ändern, indem man dem Weg geradeaus nach unten folgt. Man ist dann schnell an der Thüringenklinik und an Haltestellen von Buslinien.

**Ab/An:** Erlebniswelt Saalfelder Feengrotten

**Parkmöglichkeit:** Feengrottenweg 2 (B2 - Besucherparkplatz)

**Busverbindung:** Linie A alle 30 Minuten ab Feengrotten - Markt – Bahnhof und Gegenrichtung

*Verfasser: Eckerhard Haberland*